

КАРТА-ПЛАН ТЕРРИТОРИИ

Пояснительная записка

1. Сведения о территории выполнения комплексных кадастровых работ: 13:24:0108041

(наименование субъекта Российской Федерации, муниципального образования, населенного пункта, уникальные учетные номера кадастровых кварталов, иные сведения, позволяющие определить местоположение территории, на которой выполняются комплексные кадастровые работы, например, наименование садоводческого или огороднического некоммерческого товарищества, гаражного кооператива, элемента планировочной структуры)

2. Основания выполнения комплексных кадастровых работ: Наименование, дата и номер документа, на основании которого выполняются комплексные кадастровые работы: "06" июня 2022 г. , 0809500000322001035_111920, Муниципальный контракт

3. Дата подготовки карты-плана территории: "17" августа 2022 г.

4. Сведения о заказчике(ах) комплексных кадастровых работ:

В отношении юридического лица, органа местного самоуправления муниципального района, муниципального округа или городского округа либо уполномоченного исполнительного органа государственной власти субъекта Российской Федерации:

полное или сокращенное (в случае, если имеется) наименование: Администрация Ковылкинского муниципального района Республики Мордовия
основной государственный регистрационный номер: 1021300890885
идентификационный номер налогоплательщика: 1312089775

В отношении физического лица или представителя физических или юридических лиц:

фамилия, имя, отчество (последнее - при наличии): -
страховой номер индивидуального лицевого счета в системе обязательного пенсионного страхования Российской Федерации (СНИЛС): -

Наименование и реквизиты документа, подтверждающие полномочия представителя заказчика(ов) комплексных кадастровых работ: -

Адрес электронной почты (для направления уведомления о результатах внесения сведений в Единый государственный реестр недвижимости): -

5. Сведения об исполнителе комплексных кадастровых работ:

Полное или сокращенное (в случае, если имеется) наименование и адрес юридического лица, с которым заключен государственный или муниципальный контракт либо договор подряда на выполнение комплексных кадастровых работ: ООО «Центр экспертизы и кадастра»

Фамилия, имя, отчество кадастрового инженера (последнее - при наличии): Хаматшина Эльмира Руфкатовна и основной государственный регистрационный номер кадастрового инженера индивидуального предпринимателя (ОГРНИП): -

Страховой номер индивидуального лицевого счета в системе обязательного пенсионного страхования Российской Федерации (СНИЛС) кадастрового инженера: 138-350-544 58

Уникальный реестровый номер кадастрового инженера в реестре саморегулируемой организации кадастровых инженеров и дата внесения сведений о физическом лице в такой реестр: 0223, 2014-07-11

Полное или (в случае, если имеется) сокращенное наименование саморегулируемой организации кадастровых инженеров, членом которой является кадастровый инженер: Ассоциация "Союз кадастровых инженеров"

Контактный телефон: +79274245578

Почтовый адрес и адрес электронной почты, по которым осуществляется связь с кадастровым инженером: 420061, Россия, Республика Татарстан, г. Казань, ул. Космонавтов 61 Г shamatruf@mail.ru

6. Перечень документов, использованных при подготовке карты-плана территории

№ п/п	Реквизиты документа				
	Вид	Дата	Номер	Наименование	Иные сведения
1	2	3	4	5	6
1	Кадастровый план территории	16.05.2022	КУВИ-001/2022-73292546	Кадастровый план территории	-
2	ПРОЧИЕ	04.12.2018	4	Правила землепользования и застройки городского поселения Ковылкино Ковылкинского муниципального района Республики Мордовия	-
3	Иной документ	14.07.2022	170-16352/2022-В	Выписка о пунктах государственной геодезической сети	-
4	Иной документ	15.06.2022	111/7891	Выписка о пунктах государственной геодезической сети	-

7. Пояснения к карте-плану территории

1. Пояснительная записка Комплексные кадастровые работы были проведены в отношении объекта, расположенных на территории кадастрового квартала 13:24:0108041. Местоположение объекта капитального строительства уточнено. Комплексные кадастровые работы были проведены на основании Муниципального контракта №0809500000322001035_111920 на выполнение комплексных кадастровых работ на территории г. Ковылкино Республики Мордовия от 06.06.2022г. Правила землепользования и застройки городского поселения Ковылкино Ковылкинского муниципального района Республики Мордовия утверждены Решением Совета депутатов городского поселения Ковылкино от 04.12.2018г №4, информация размещена <http://admkovilkino.ru/pravila-zemlepolzovaniya-i-zastrojki/>.

Сведения о пунктах геодезической сети и средствах измерений

1. Сведения о пунктах геодезической сети:

№ п/п	Вид геодезической сети	Название пункта геодезической сети и тип знака	Система координат пункта геодезической сети	Координаты пункта, м		Дата обследования "14" июля 2022 г.		
						Сведения о состоянии		
						наружного знака пункта	центра пункта	марки центра пункта
1	2	3	4	5	6	7	8	9
1	-	Токмово пир., 5,8 м Центр 1 оп 3	МСК-13, зона 1	378116.46	1221605.77	Сохранился	Сохранился	Сохранился
2	-	Ковылкино пир., 5,7 м, Центр 1 оп 2	МСК-13, зона 1	375492.42	1210675.45	Сохранился	Сохранился	Сохранился

№ п/п	Вид геодезической сети	Название пункта геодезической сети и тип знака	Система координат пункта геодезической сети	Координаты пункта, м		Дата обследования "15" июня 2022 г.		
						Сведения о состоянии		
						наружного знака пункта	центра пункта	марки центра пункта
1	2	3	4	5	6	7	8	9
1	-	Черемис пир., 5,7 м Центр 1 оп 3	МСК-13, зона 1	398421.44	1197573.10	Сохранился	Сохранился	Сохранился

2. Сведения об использованных средствах измерений

№ п/п	Наименование и обозначение типа средства измерений - прибора (инструмента, аппаратуры)	Заводской или серийный номер средства измерений	Реквизиты свидетельства о поверке прибора (инструмента, аппаратуры) и (или) срок действия поверки
1	2	3	4
1	Аппаратура геодезическая спутниковая PrinCe i80	ой (серийный) номер прибора отс	№С-ВЮМ/15-06-2022/163783679 от 15.06.2022г до 14.06.2023

**Описание местоположения зданий, сооружений,
объектов незавершенного строительства на земельном участке**

**1. Сведения о характерных точках контура объекта недвижимости
с кадастровым номером : ОН :**

Система координат МСК-13, зона 1

Зона № 1

Обозначение характерных точек контура	Содержатся в Едином государственном реестре недвижимости			Определены в ходе выполнения комплексных кадастровых работ			Метод опреде ления коор динат	Формулы, примененные для расчета средней квадратической погрешности определения координат характерных точек (Mt), м, с подставленными в такие формулы значениями и итоговые (вычисленные) значения Mt, м
	Координаты, м		Ради ус, м	Координаты, м		Ради ус, м		
	X	Y	R	X	Y	R		
1	2	3	4	5	6	7	8	9
н1О	-	-	-	375766.15	1207395.9 0	-	Метод спутниковых геодезически х измерений (определени й)	0.10
н2О	-	-	-	375756.04	1207405.3 2	-	Метод спутниковых геодезически х измерений (определени й)	0.10
н3О	-	-	-	375771.54	1207421.7 4	-	Метод спутниковых геодезически х измерений (определени й)	0.10
н4О	-	-	-	375781.14	1207412.3 1	-	Метод спутниковых геодезически х измерений (определени й)	0.10
н5О	-	-	-	375786.68	1207417.9 5	-	Метод спутниковых геодезически х измерений (определени й)	0.10
н6О	-	-	-	375776.97	1207427.4 9	-	Метод спутниковых геодезически х измерений (определени й)	0.10
н7О	-	-	-	375766.96	1207437.3 1	-	Метод спутниковых геодезически х измерений (определени й)	0.10
н8О	-	-	-	375761.53	1207431.5 6	-	Метод спутниковых геодезически х измерений (определени й)	0.10

1. Сведения о характерных точках контура объекта недвижимости с кадастровым номером : ОН :

Система координат МСК-13, зона 1

Зона № 1

Обозначение характерных точек контура	Содержатся в Едином государственном реестре недвижимости			Определены в ходе выполнения комплексных кадастровых работ			Метод определения координат	Формулы, примененные для расчета средней квадратической погрешности определения координат характерных точек (Mt), м, с подставленными в такие формулы значениями и итоговые (вычисленные) значения Mt, м
	Координаты, м		Радиус, м	Координаты, м		Радиус, м		
	X	Y	R	X	Y	R		
1	2	3	4	5	6	7	8	9
н90	-	-	-	375745.78	1207414.88	-	Метод спутниковых геодезических измерений (определений)	0.10
н100	-	-	-	375740.88	1207409.69	-	Метод спутниковых геодезических измерений (определений)	0.10
н110	-	-	-	375751.14	1207400.13	-	Метод спутниковых геодезических измерений (определений)	0.10
н120	-	-	-	375761.29	1207390.68	-	Метод спутниковых геодезических измерений (определений)	0.10
н10	-	-	-	375766.15	1207395.90	-	Метод спутниковых геодезических измерений (определений)	0.10

2. Сведения о характеристиках объекта недвижимости с кадастровым номером : ОН :

№ п/п	Наименование характеристики	Значение характеристики
1	2	3
1.	Вид объекта недвижимости	здание
2.	Ранее присвоенный государственный учетный номер (инвентарный) здания, сооружения, объекта незавершенного строительства	-
3.	Кадастровый номер земельного участка (земельных участков), в границах которого (которых) расположены здание, сооружение, объект незавершенного строительства	13:24:0108041:38
4.	Уникальный учетный номер кадастрового квартала, в границах которого расположены здание, сооружение, объект незавершенного строительства	13:24:0108041

2. Сведения о характеристиках объекта недвижимости с кадастровым номером : ОН :

№ п/п	Наименование характеристики	Значение характеристики
1	2	3
5.	Адрес здания, сооружения, объекта незавершенного строительства	Российская Федерация, Республика Мордовия, район Ковылкинский, Республика Мордовия, Ковылкинский муниципальный район, городское поселение Ковылкино, г. Ковылкино, ул. Добролюбова,12
5.1.	Сведения о местоположении здания, сооружения, объекта незавершенного строительства (при отсутствии адреса) в структурированном в соответствии с федеральной информационной адресной системой виде	-
5.2.	Дополнительные сведения о местоположении	Республика Мордовия, Ковылкинский муниципальный район, городское поселение Ковылкино, г. Ковылкино, ул. Добролюбова,12
6.	Иные сведения	-

3. Пояснения к сведениям об объекте недвижимости с кадастровым номером ОН :

1.	В результате выполнения комплексных кадастровых работ уточнено местоположение ОКС. Местоположение ОКС уточнялось путем определения координат точек конструктивных элементов здания. Данный ОКС расположен на земельном участке с кадастровым номером 13:24:0108041:38.
----	--

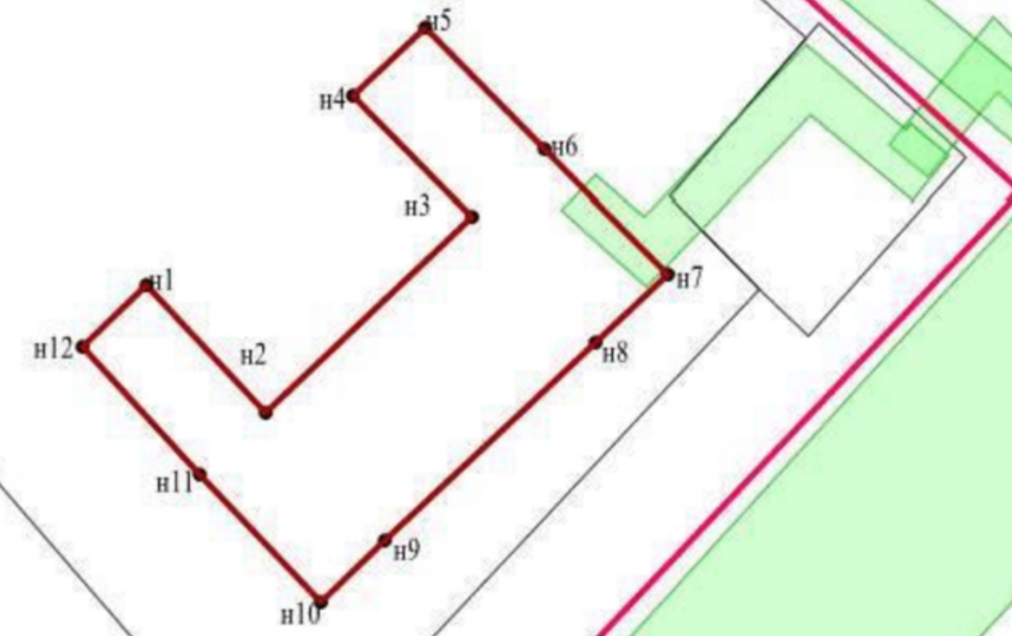
Схема границ земельных участков



Республика Мордовия,
Ковылкинский муниципальный район,
городское поселение Ковылкино,
г. Ковылкино

13:24:0108041

:38



Масштаб 1:1 000

Условные обозначения:

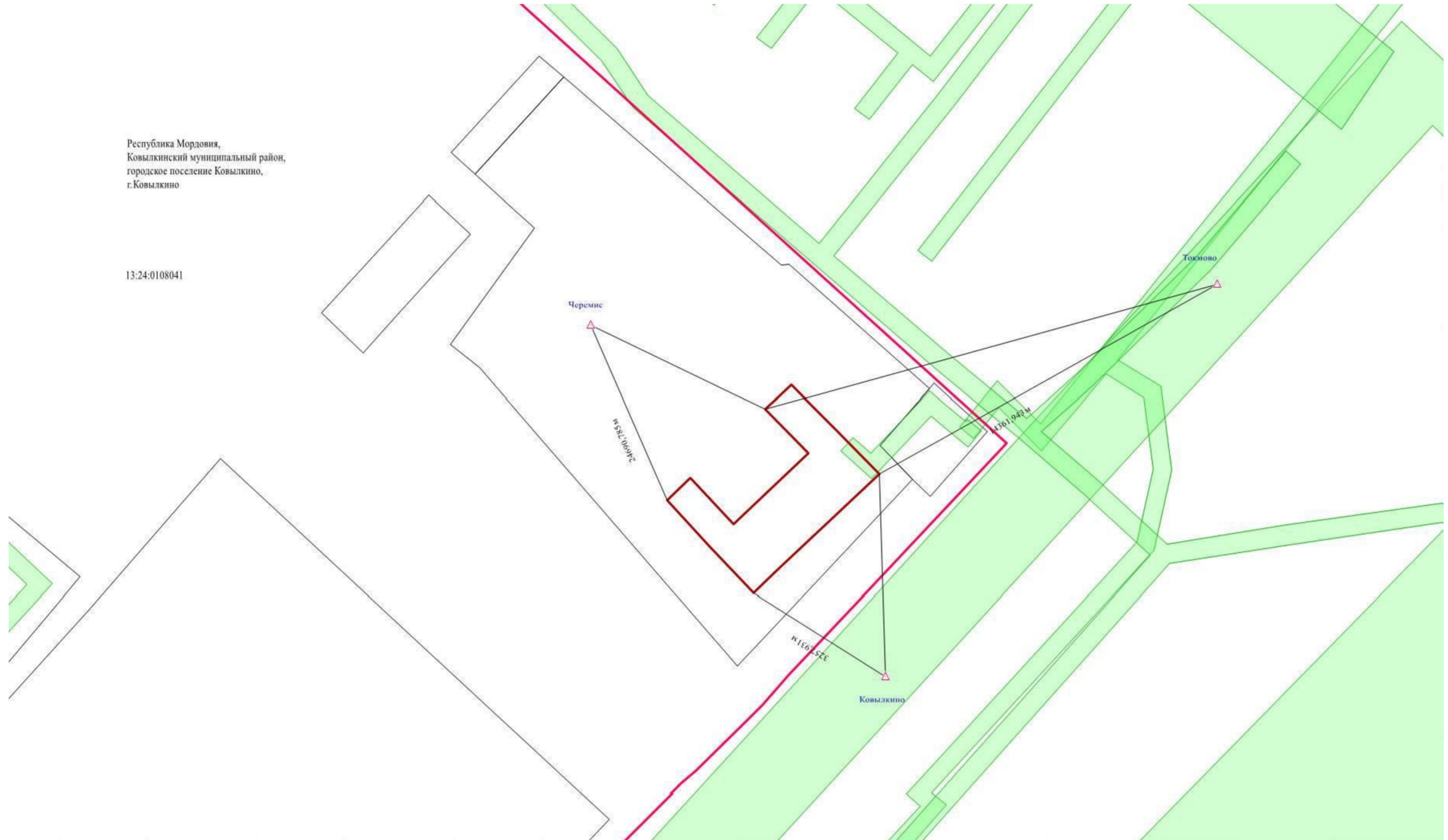
- - Существующая часть границы, имеющиеся в ЕГРН сведения о которой достаточны для определения ее местоположения
- - Часть контура, образованного проекцией вновь образованного наземного конструктивного элемента здания, сооружения, объекта незавершенного строительства
- - Характерная точка границы, сведения о которой позволяют однозначно определить ее положение на местности
- :13 - Кадастровый номер земельного участка
- - Зона с особыми условиями использования территории ЗОУИП13:00-6.213
- - Граница кадастрового квартала

Схема геодезических построений



Республика Мордовия,
Ковылкинский муниципальный район,
городское поселение Ковылкино,
г.Ковылкино

13:24:0108041



Условные обозначения:

- Существующая часть границы, имеющиеся в ЕГРН сведения о которой достаточны для определения ее местоположения
- Часть контура, образованного проекцией вновь образованного наземного конструктивного элемента здания, сооружения, объекта незавершенного строительства
- Характерная точка границы, сведения о которой позволяют однозначно определить ее положение на местности
- Кадастровый номер земельного участка
- Зона с особыми условиями использования территории ЗОУИТ13:00-6.213
- Граница кадастрового квартала
- Название базовой станции при спутниковых наблюдениях
- Базовая станция спутниковых геодезических измерений (определений)



ПРАВИЛА ЗЕМЛЕПОЛЬЗОВАНИЯ И ЗАСТРОЙКИ

Городского поселения Ковылкино
Ковылкинского муниципального района Республики Мордовия

Карта границ зон с особыми условиями использования территории



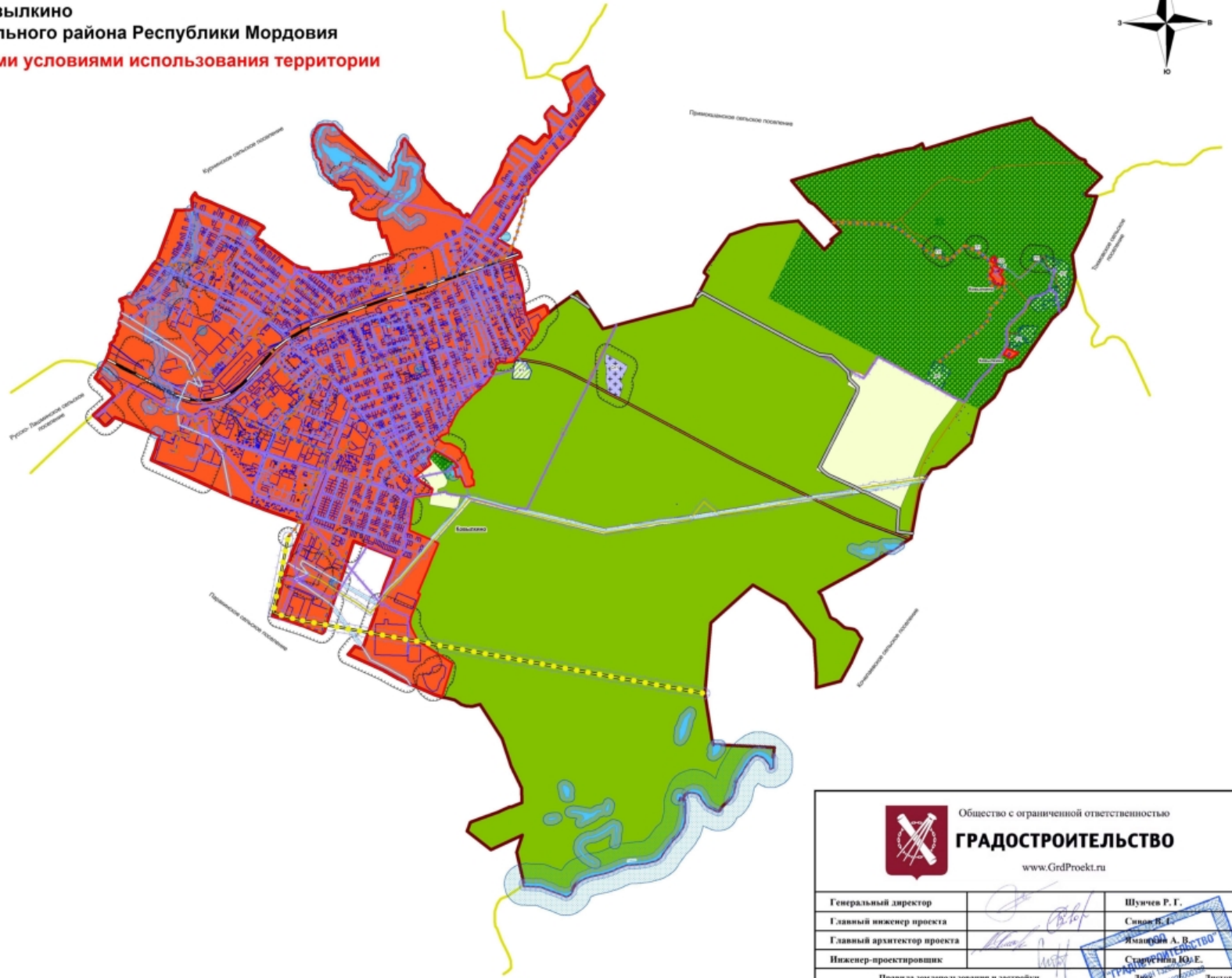
Общество с ограниченной ответственностью

ГРАДОСТРОИТЕЛЬСТВО

www.GrdProekt.ru

УСЛОВНЫЕ ОБОЗНАЧЕНИЯ

- Границы**
- Городских поселений
 - Сельских поселений
 - Населенных пунктов
 - Земельных участков, сведения о которых содержится в ЕГРН
- Территориальные зоны**
- Зона градостроительного использования
- Общественно-деловые зоны**
- Зона размещения объектов социального и коммунально-бытового назначения
- Зоны производственного использования**
- Зона производственного назначения IV-V классов опасности
- Зоны инженерной и транспортной инфраструктуры**
- Зона транспортной инфраструктуры
- Зоны рекреационного назначения**
- Зона рекреационного назначения
- Зоны специального назначения**
- Зона кладбищ
- ГРАДОСТРОИТЕЛЬНЫЙ РЕГЛАМЕНТ НЕ УСТАНОВЛИВАЕТСЯ**
- Земли сельскохозяйственного назначения (сельскохозяйственные угодья)
 - Земли лесного фонда
 - Земли, покрытые поверхностными водами
- ОСОБО ОХРАНЯЕМЫЕ ТЕРРИТОРИИ**
- Земли особо охраняемых природных территорий
 - Памятник природы
- ГРАДОСТРОИТЕЛЬНЫЙ РЕГЛАМЕНТ НЕ РАСПРОСТРАНЯЕТСЯ**
- Земельные участки, занятые линейными объектами**
- ОКС магистрального трубопровода**
- Магистральный газопровод
- ОКС инженерной инфраструктуры**
- Линии электропередач (ЛЭП)**
- ЛЭП 220 кВ
 - ЛЭП 110кВ
 - ЛЭП 10кВ
 - Кабельная линия
- ОКС газоснабжения**
- Газопровод распределительный (высокого давления)
- ОБЪЕКТЫ ТРАНСПОРТНОЙ ИНФРАСТРУКТУРЫ**
- ОКС железнодорожного транспорта**
- Железные дороги магистральная электрофицированная
- ОКС внешнего автомобильного транспорта**
- Дорога общего типа регионального значения
 - Дорога общего типа местного значения
- ЗОНЫ С ОСОБЫМИ УСЛОВИЯМИ ИСПОЛЬЗОВАНИЯ ТЕРРИТОРИИ**
- Охраняемые зоны**
- ЛЭП 0,4 кВ
 - ЛЭП 10 кВ
 - ЛЭП 110 кВ
 - ЛЭП 220 кВ
 - Водопровода
 - Газопровода
- Санитарно-защитные зоны**
- Санитарно-защитные зоны, регламентированные СанПиН 2.2.102.11.1200-03 (с изм. от 29 апреля 2014 г.)
 - Водоохранная зона
 - Прибрежная защитная полоса
 - Зона санитарной охраны источников питьевого водоснабжения



Общество с ограниченной ответственностью

ГРАДОСТРОИТЕЛЬСТВО

www.GrdProekt.ru

Генеральный директор		Шучев Р. Г.
Главный инженер проекта		Сидоров В. Г.
Главный архитектор проекта		Яблучанов А. В.
Инженер-проектировщик		Старостин Ю. Е.
Правила землепользования и застройки Городского поселения Ковылкино Ковылкинского муниципального района Республики Мордовия		
Дата	Листов	1
Дата	Листов	1
Карта границ зон с особыми условиями использования территории	1:25 000	2018

Федеральное государственное бюджетное учреждение
«Федеральный научно-технический центр геодезии, картографии и инфраструктуры пространственных данных»
(ФГБУ «Центр геодезии, картографии и ИПД»)

ВЫПИСКА

о пунктах государственной геодезической сети

от 14.07.2022 г.


№ 170-16352/2022-В

На основании заявления о предоставлении пространственных данных и материалов, содержащихся в государственных фондах пространственных данных, от 22.06.2022 г. № 170-16352/2022 и договора о предоставлении пространственных данных или материалов, не являющихся объектами авторского права, государственное учреждение ФГБУ «Центр геодезии, картографии и ИПД», осуществляющее ведение федерального фонда пространственных данных, сообщает, что по состоянию на 14.07.2022 г. в федеральном фонде пространственных данных содержатся следующие сведения в МСК-13 о запрашиваемых пунктах государственной геодезической сети:

Сведения о пунктах государственной геодезической сети

В местной системе координат МСК-13						
№ п/п	Индекс пункта	Название пункта, тип и высота знака (при его наличии), тип центра и номер марки	Класс	Координаты		Сохранность пункта, год последнего обследования (при наличии)
				x	y	
1	N3815350	Токмово, пир., 5,8 м, Центр 1 оп	3	378 116,46	1 221 605,77	—
2	N3814224	Ковылкино, пир., 5,7 м, Центр 1 оп	2	375 492,42	1 210 675,45	—

Заместитель начальника
управления обеспечения хранения ФФПД:



А.А. Качалов
(инициалы, фамилия)

Федеральное государственное бюджетное учреждение
«Федеральный научно-технический центр геодезии, картографии и инфраструктуры пространственных данных»
(ФГБУ «Центр геодезии, картографии и ИПД»)

ВЫПИСКА

о пунктах государственной геодезической сети

от 15.06.2022 г.

№ 111/7891

На основании заявления о предоставлении пространственных данных и материалов, содержащихся в государственных фондах пространственных данных, от 19.05.2022 г. № 170-12607/2022 и договора о предоставлении пространственных данных или материалов, не являющихся объектами авторского права, государственное учреждение ФГБУ «Центр геодезии, картографии и ИПД», осуществляющее ведение федерального фонда пространственных данных, сообщает, что по состоянию на 15.06.2022 г. в федеральном фонде пространственных данных содержатся следующие сведения в МСК-13 о запрашиваемых пунктах государственной геодезической сети:

Сведения о пунктах государственной геодезической сети

В местной системе координат МСК-13						
№ п/п	Индекс пункта	Название пункта, тип и высота знака (при его наличии), тип центра и номер марки	Класс	Координаты		Сохранность пункта, год последнего обследования (при наличии)
				x	y	
1	N3814322	Черемис, пир., 5,7 м, Центр 1 оп	3	398 421,44	1 197 573,10	—
2	N3820424	Паньжа, Центр 148	4	367 545,94	1 201 331,12	наружный знак-уничтожен вычисленные координаты
3	N3814579	Изосимовка Нов., пир., 6,2 м, Центр 148 (787)	4	383 219,35	1 199 597,32	наружный знак-уничтожен вычисленные координаты



Начальник управления
обеспечения хранения ФФПД:

Е.В. Надеждин
(инициалы, фамилия)